






Meldeschema für Transportbegleitungen Nationalstrasse A13 Richtung Süden Chur – Bellinzona

Standort / Massnahmen	Foto
<p>Standort Transport:</p> <ul style="list-style-type: none">– Höhe Anschluss Chur Süd <p>Massnahmen:</p> <ul style="list-style-type: none">– Tunnel Isla Bella Südportal sperren (vorausfahrender ATB vor Ort und Einsatzleitzentrale (ELZ) Signal Rot)– Nach Durchfahrt Tunnel Isla Bella freigeben.	 <p>Chur-Süd Domat/Ems Lenzerheide Arosa</p>
<p>Standort Transport:</p> <ul style="list-style-type: none">– Höhe Überführung Rodels <p>Massnahme:</p> <ul style="list-style-type: none">– Tunnel Wegerhaus Südportal sperren (vorausfahrender ATB vor Ort und ELZ Signal Rot)	 <p>Überführung Rodels</p>
<p>Standort Transport:</p> <ul style="list-style-type: none">– Höhe Nordportal Crapteig Tunnel (erster Tunnel nach dem Anschluss Thusis-Süd) <p>Massnahme:</p> <ul style="list-style-type: none">– Tunnel Rongellen III Südportal sperren (ELZ Signal Rot)	 <p>Nordportal Crapteig Tunnel</p>

<p>Standort Transport:</p> <ul style="list-style-type: none"> – Anschluss Zillis <p>Massnahmen:</p> <ul style="list-style-type: none"> – Tunnel Wegerhaus freigeben – Tunnel Traversa Südportal sperren (vorausfahrender ATB vor Ort und ELZ Signal Rot) 	
<p>Standort Transport:</p> <ul style="list-style-type: none"> – Höhe Fundognbrücke (Beginn vier-spurige Strecke) <p>Massnahmen:</p> <ul style="list-style-type: none"> – Tunnel Bärenburg Südportal sperren (ELZ Signal Rot) – Nach Durchfahrt Tunnel Bärenburg freigeben – Nach Durchfahrt Tunnel Traversa freigeben 	<p>Fundognbrücke</p> 
<p>Standort Transport:</p> <ul style="list-style-type: none"> – Höhe Anschluss Medels <p>Massnahmen:</p> <ul style="list-style-type: none"> – Tunnel San Bernardino Südportal sperren (ELZ Signal Rot) – Tunnel Cassanawald Südportal sperren (vorausfahrender ATB vor Ort und ELZ Signal Rot) – Nach Durchfahrt Tunnel Cassanawald freigeben 	
<p>Standort Transport:</p> <ul style="list-style-type: none"> – Höhe Südportal Tunnel San Bernardino <p>Massnahmen:</p> <ul style="list-style-type: none"> – Tunnel San Bernardino freigeben – Tunnel Gei und Landrüse / Brusei – Tunnel / Cozz Galerie Südportale sperren (vorausfahrender ATB Gei Tunnel und nach Sperrung weiter 	

<p>zu Südportal Landrüse / Brusei - Tunnel / Cozz-Galerie und ELZ Signal Rot)</p> <ul style="list-style-type: none"> - Nach Durchfahrt jeweils Tunnel Gei und Landrüse / Brusei freigeben 	
<p>Standort Transport:</p> <ul style="list-style-type: none"> - Höhe Anschluss Mesocco-Nord <p>Massnahmen:</p> <ul style="list-style-type: none"> - Tunnel Gorda Südportal sperren (vorausfahrender ATB bei Südportal Gorda und ELZ Signal rot) - Nach Durchfahrt Tunnel Gorda freigeben 	
<p>Standort Transport:</p> <ul style="list-style-type: none"> - Höhe Leggia (Km 12) <p>Massnahmen:</p> <ul style="list-style-type: none"> - Tunnel S. Fedele Südportal sperren (vorausfahrender ATB vor Ort und ELZ Signal Rot) - Nach Durchfahrt Tunnel S. Fedele freigeben 	